



SEJOUR DANS LE PARC DES VOLCANS D'Auvergne

DU 12 AU 19 JUIN 2019

AU

CHAMBON-SUR-LAC



SOMMAIRE

Page de garde	P 1
Liste des participants	P 2
Sommaire	P3/4
Programme général du séjour	P 5

LES PARCOURS

Jour 1

J1/P1/ Lac Chambon - La Bourboule-Lac Pavin 82Km D+ 1609 m	P 6
J1/P2 / Lac Chambon - Vallée de Chaudfour - Lac Pavin 45km D+ 835 m	P 7
Descriptif des parcours P1/P2	P 8
Curiosités à voir ou à visiter	P 9 à 11

Jour 2

J2/P1/ Roche Sanadoire- Lac d'Aydat -Murol 1 95 km D+ 1483m	P 12
J2/P2/ Roche Sanadoire- Lac d'Aydat -Murol - 2 59,5 km D+935 m	P 13
J2/P3/ Chambon 3 - St Floret - St Nectaire Murol 3 48 km D+ 891 m	P 14
Descriptif des parcours P1/P2/P3	P15
Curiosités à voir ou à visiter	P 16 à 17

Jour 3

J3/P1/ Chambon sur Lac 1 - Issoire - St Nectaire 86 km D+1337 m	Openrunner n° 9371591	P 18
J3/P2/ Chambon 2 - Issoire - St Nectaire 73,5 km D+986 m	Openrunner n° 9371642	P 19
J3/P3/ Chambon 3 - St Floret - St Nectaire 46 km D+ 731 m		P 20
Descriptif des parcours P1/P2/P3		P 21
Curiosités à voir ou à visiter		P 22 à 24

Jour 4

J4/P1/ Chambon - Parc des volcans - Orcival –Muroi 78 Km D+1335 m	P25
J4/P2/ Lac Chambon - Orcival – Muro 70Km D+1184 m	P 26
J4/P3/ Lac Chambon - Orcival – Le Vernet Ste Marguerite 57 Km D+ 1085 m	P 27
Descriptif des parcours P1/P2/P3	P 28
Curiosités à voir ou à visiter	P 29 à 30

Jour 5

J5/P1/ Lac Chambon – Courgoul - La Godivelle – Muroi 84 Km D+ 1514 m	P 31
9/J5/P2/ Lac Chambon – Courgoul – Compains 63 Km D+1196 m	P32
J5/P3/ Lac Chambon – St Diéry – Besse – St Victor la Rivière 44 Km D+808 m	P 33
Descriptif des parcours P1/P2/P3	P 34
Curiosités à voir ou à visiter	P 35 à 40

Nota :

pour livret simplifié, (12 feuilles recto/verso) ne pas tirer les pages curiosités à voir ou à visiter .

Tirer uniquement les parcours et les renseignements généraux

Ne pas tier les feuilles suivantes

9/10/11---16/17---22/23/24---29/30---35/36/37/38/39/40

Livret complet = 20 feuilles recto/verso

Livret simplifié = 12 feuilles recto/verso

SÉJOUR DANS LE PARC DES VOLCANS 2019
PROGRAMME GÉNÉRAL

ARRIVÉE LE MERCREDI 12 JUIN 2019 À PARTIR DE 14 HEURES AU

CAMPING YELLOH VILLAGE LE PRÈS BAS

LAC - CHAMBON – PLAGE OUEST

63790 CHAMBON-SUR-LAC

TÉLÉPHONE : 04 73 88 63 04

SITE WEB : [HTTP://M.YELLOH/CAMPING_PRE_BAS](http://m.yelloh/camping_pre_bas)

CAMPING 5 ÉTOILES AVEC PISCINE CHAUFFÉE – MOBIL HOMES RÉCENTS TOUT CONFORT-GRANDS EMPLACEMENTS ARBORÉS POUR CAMPING- CARS ET CARAVANES. LES REPAS DU SOIR SERONT PRIS AU RESTAURANT DU CAMPING AVEC VUE SUR LE LAC ET REPAS À THÈMES

5 JOURS DE VÉLO AVEC 2 OU 3 POSSIBILITÉS DE CIRCUIT À CHOISIR.

LES CIRCUITS INCLUS DANS CE LIVRET SONT ÉGALEMENT SUR LE SITE DU CLUB (REPOS 1 JOUR DANS LA SEMAINE SELON MÉTÉO)

NOMBREUSES VISITES TOURISTIQUES POSSIBLES

CHACUN AURA FAIT SA RÉSERVATION AUPRÈS DU CAMPING.

LES PIQUES NIQUES ET PETITS DÉJEUNERS SONT À LA CHARGE DE CHACUN.

DÉPART DU CAMPING LE MERCREDI 19 JUIN 2019 À 12 HEURES.

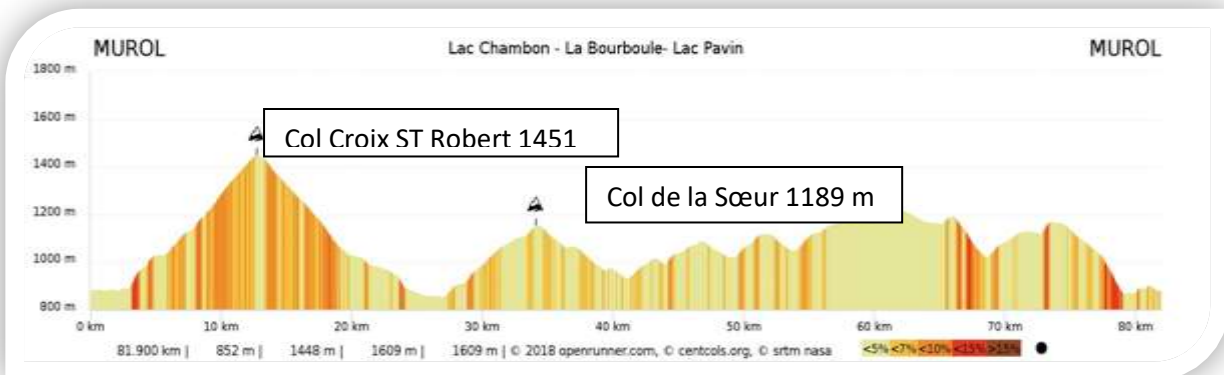
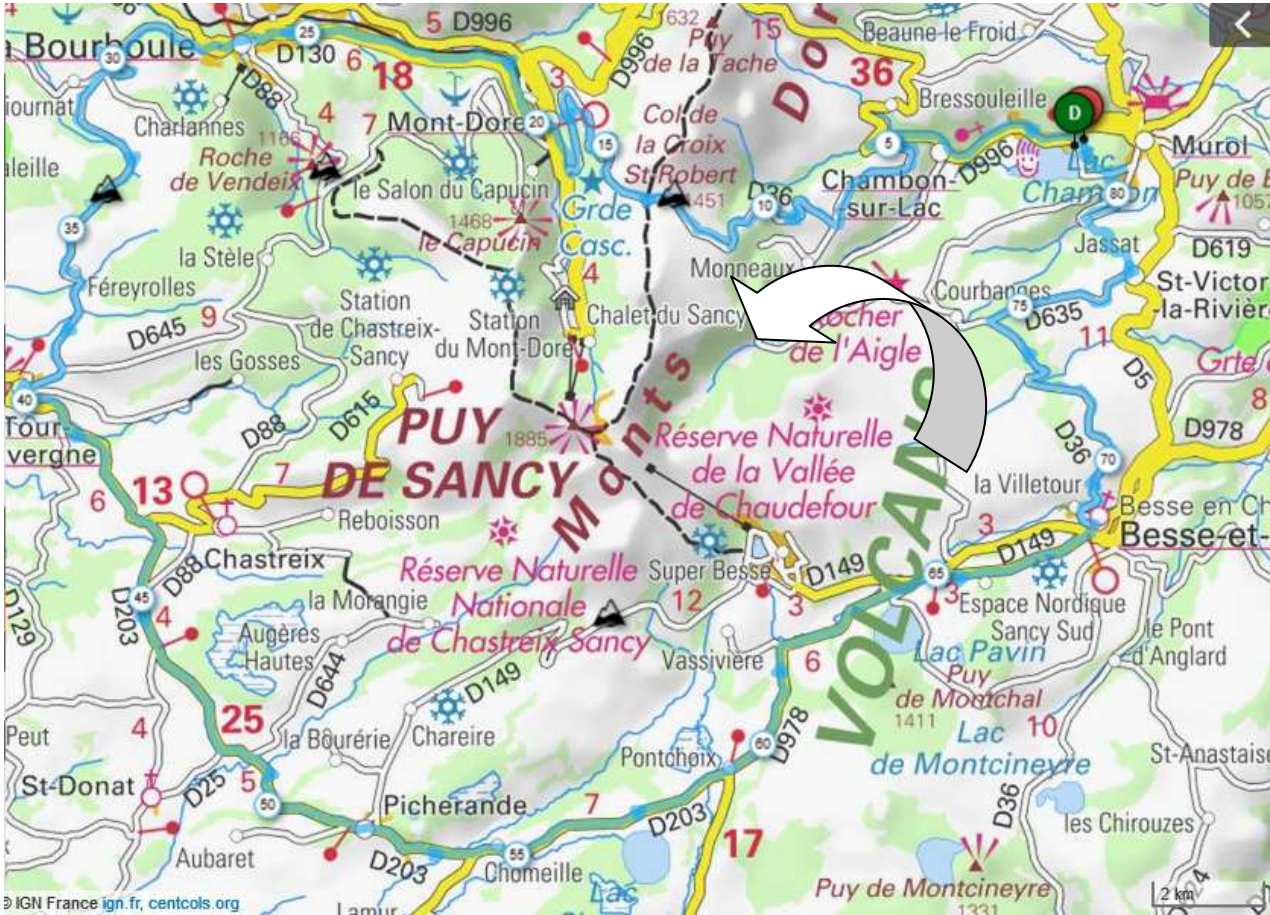
CE SÉJOUR A ÉTÉ PRÉPARÉ PAR ANDRÉ ET GINETTE ROUX ET MICHEL
GEORGE-MOLLAND
DE L'AMICALE CYCLO ARCLUSAZ
73250 ST PIERRE D'ALBIGNY

JOUR 1 /P1

P1 / Lac Chambon - La Bourboule- Lac Pavin

Km 82Km D+1609m

Openrunner n° 9358629

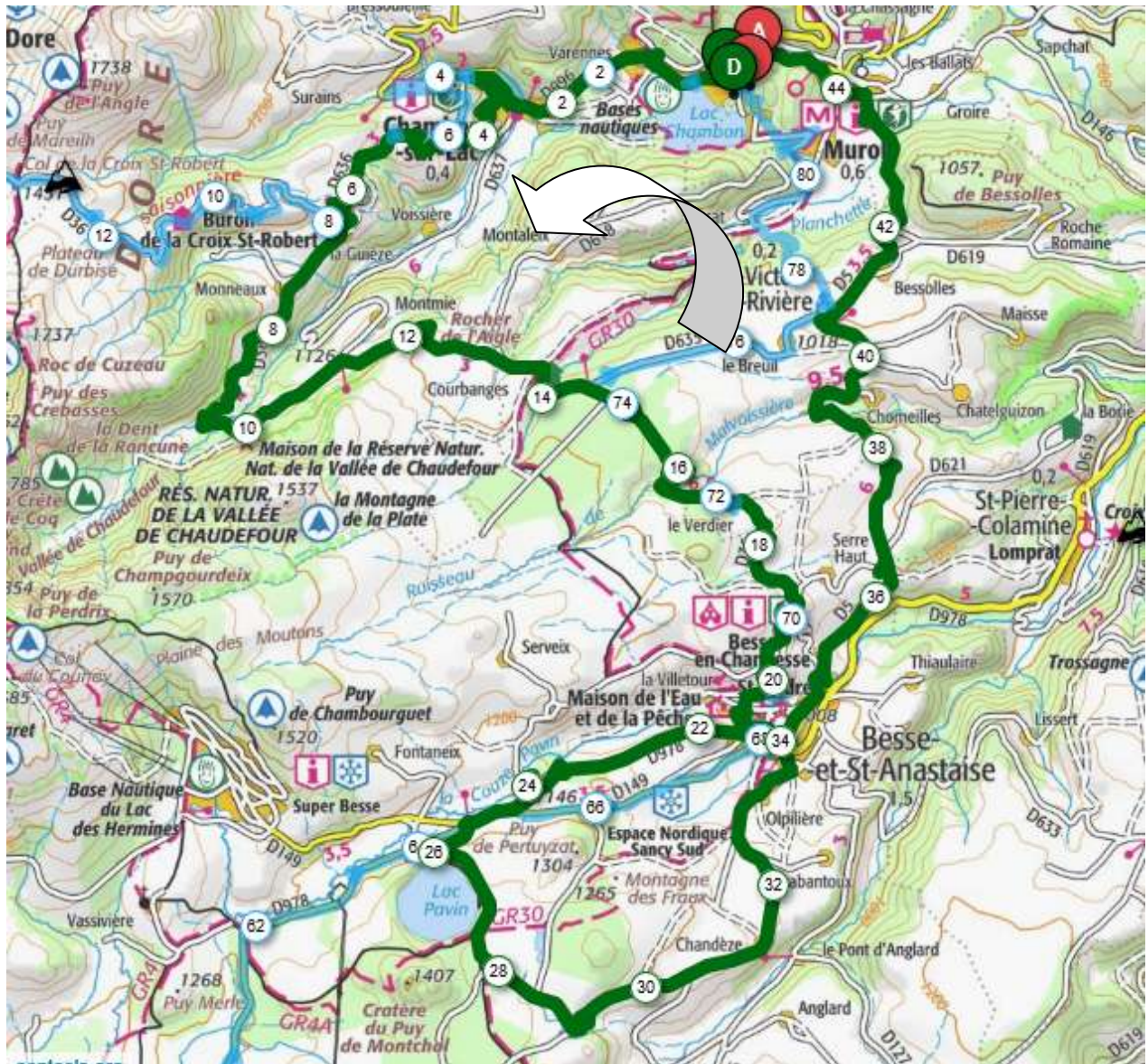


JOUR 1 /P2

P2/ Lac Chambon - Vallée de Chaudefour - Lac Pavin

Km 45km D+835 m

Openrunner n° 9359023



JOUR 1 / P1 ET P2
DESCRIPTIFS DES PARCOURS

LAC CHAMBON – LA BOURBOULE – LAC PAVIN - 82 KM D+ 1609

M

ITINÉRAIRES	ROUTES	KM	ALTITUDE
Lac Chambon	D 996	0	880
Chambon-sur –lac	D 996	3.6	957
Les Angles	D 636	5.5	1029
Col de la Croix st Robert	D 36	13	1448
Le Mont Dore	D 36	20	1048
La Bourboule	D 130	26	857
Col de la Sœur	D 129	34	1152
La Tour d’Auvergne	D 129	40	970
Picherande	D 203	52	1117
Lac Chauvet	D 203	57	1162
Pont de Clamouze	D 978	59	1185
Lac Pavin	D 978	64	1169
Au carrefour prendre	D 149	65	1167
Besse en Chandesse	D149	68	1053
La Villetour	D 36	69	1022
Le Verdier	D 36	72	
St Victor la Rivière	D 635	77.5	868
Jassat	D 618	79	
Lac Chambon	D 635	0	880

VALLÉE DE CHAUDEFOUR – LAC PAVIN - 45 KM D+ 835 M

ITINÉRAIRES	ROUTES	KM	ALTITUDE
Lac Chambon	D 996	0	880
Chambon sur lac	D 996	3.6	1131
Courbanges	D 36	13	1155
Le Verdier	D 36	17.4	1129
Besse en Chandesse	D 36	21	1041
Bertelage	D 978	21.2	1045
Lac Pavin	D 978	27	1237
Chandèze	Route pittoresque non répertoriée	31.4	1134
Olpillère	Route pittoresque non répertoriée	33.2	1078
Besse en Chandesse	D 5	33.9	1040
St Victor la Rivière	D 5	40.7	1013
Lac Chambon	D 5	45	880

J 1 /CURIOSITE A VOIR OU À VISITER

LAC CHAMBON



Le lac Chambon a été formé par le [volcan](#) le *Tartaret* qui a obstrué le lit de la [Couze Chambon](#). Peu profond (4 m), mais assez vaste (60 ha), il est situé à 875 m d'altitude¹. Principalement situé sur la commune de [Chambon-sur-Lac](#), sa partie sud-est se trouve sur la commune de [Murol](#). Ses rives sont très découpées, sauf à l'est et au nord-ouest où deux plages ont été aménagées pour la baignade et les activités nautiques.



Le sentier sur pilotis.

Un sentier permet d'en faire le tour en environ une heure. Une partie du sentier a été réaménagée en 2006 et des portions sur pilotis permettent de suivre la rive du lac en passant dans les zones marécageuses. Le tour du lac fait 3,5 km.

Au nord du lac Chambon se dresse une aiguille rocheuse dite « Saut de la Pucelle », ancien vestige du [volcan](#) la « Dent du marais ». Une légende raconte qu'une jeune bergère, pour échapper aux assiduités du seigneur, se serait jetée du haut de cet éperon rocheux, s'élevant à près de 100 m, et aurait miraculeusement atterri indemne. Elle se serait vantée de son exploit au

village et, devant l'incrédulité des villageois, aurait voulu recommencer, mais cette fois se serait écrasée au sol.

VALLÉE DE CHAUDEFOUR



La réserve naturelle nationale de la vallée de Chaudefour a été créée en 1991 dans le Parc naturel régional des Volcans d'Auvergne et couvre une superficie de 820 hectares.

LE LAC PAVIN



Situé à une altitude de 1 197 m, le lac s'est formé par [phréatomagmatisme](#), autrement dit il s'agit d'un [maar](#). De forme presque parfaitement circulaire avec un diamètre de 700 à 800 m et une superficie de 44 hectares, il a une profondeur de 92 m, ce qui en fait le plus profond d'[Auvergne](#) (soit un volume d'environ 13 millions de m³ d'eau), visité par environ 200 000 personnes par an. La rivière [Couze Pavin](#) qui passe à 300 m du lac n'est que partiellement alimentée par ce dernier.

Il est d'origine très récente contrairement au massif des [monts Dore](#). Il semble qu'il se soit formé après la période d'activité volcanique qui a créé la [chaîne des Puys](#), soit il y a environ 6 900 ans, ce qui en fait le plus jeune édifice volcanique de France métropolitaine. Il n'est pas lié à la chaîne des Puys. L'explosion qui l'a formé fut très violente : des traces de cet événement ont été retrouvées jusque dans les sédiments du lac [Léman](#) et dans d'autres lacs suisses, et le volume de l'éruption est estimé à 75 millions de m³. Par temps clair, le ciel bleu se reflétant dans l'eau, sa couleur est presque bleu-nuit. En revanche, par temps d'orage, ses eaux profondes apparaissent très sombres, ce qui lui a sans doute valu son nom de *Pavin* (du [latin](#) *pavens*, épouvantable).

Les eaux oxygénées du lac Pavin abritent du zooplancton et des poissons notamment l'[omble chevalier](#) évoluant en eau profonde (30 à 70 m). Les eaux profondes ont une densité de plus de 10 millions de bactéries par ml d'eau (densité dix fois supérieure à celle des lacs standard)

SITES TOURISTIQUES ET LIEUX D'INTÉRÊT

CHÂTEAU DE MUROL



HISTOIRE

Si les premières occupations remontent probablement au X^e siècle avec un premier fort primitif, les plus anciennes **fortifications** reconnues remonteraient quant à elles au XI^e-XII^e siècles. Le **château** en lui-même est construit sur un fragment d'une coulée de **basalte** (relief de **Mesa**), à l'intersection de trois anciennes voies romaines. Il est agrandi et renforcé régulièrement entre le XII^e siècle et le XV^e siècle, en particulier au XIV^e siècle par Guillaume de Sam ou de Murol, avec notamment la réalisation d'une seconde **chapelle** funéraire².

Au XV^e siècle, le château devient propriété de la **famille d'Estaing** après le mariage de Jehanne de Murol avec Gaspard d'Estaing. Leur descendant **François I^{er} d'Estaing** y installe des pièces d'**artillerie** au XVI^e siècle, et des bâtiments dans le **style Renaissance** sont construits sur le côté est.

Durant l'**Ancien régime**, **Richelieu** épargne le château du fait du prestige de la famille d'Estaing. Il est également épargné lors de la **Révolution française**, faisant office de prison durant cette période. Il devient ensuite un repaire de brigands, et finit par être utilisé comme carrière de pierres. Au XIX^e siècle, à la suite d'un don du propriétaire, le comte de Chabrol, il devient propriété de la commune de Murol.

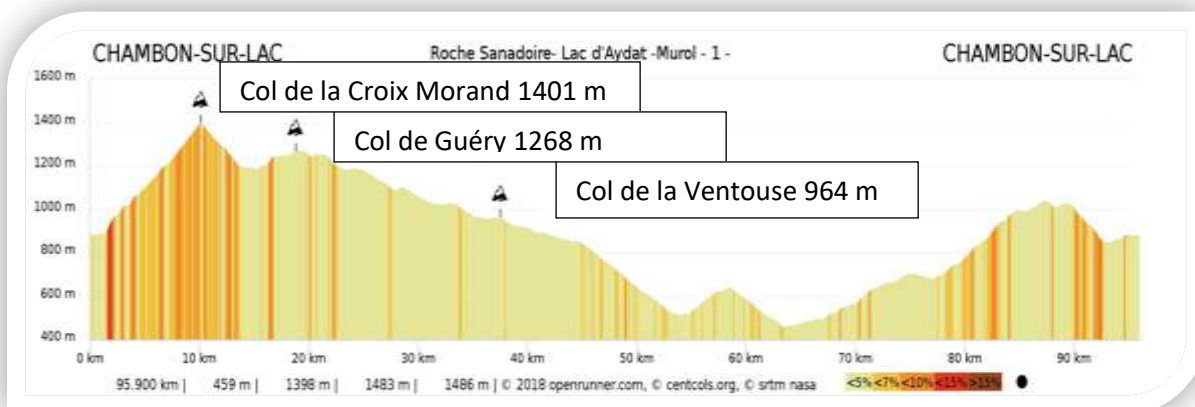
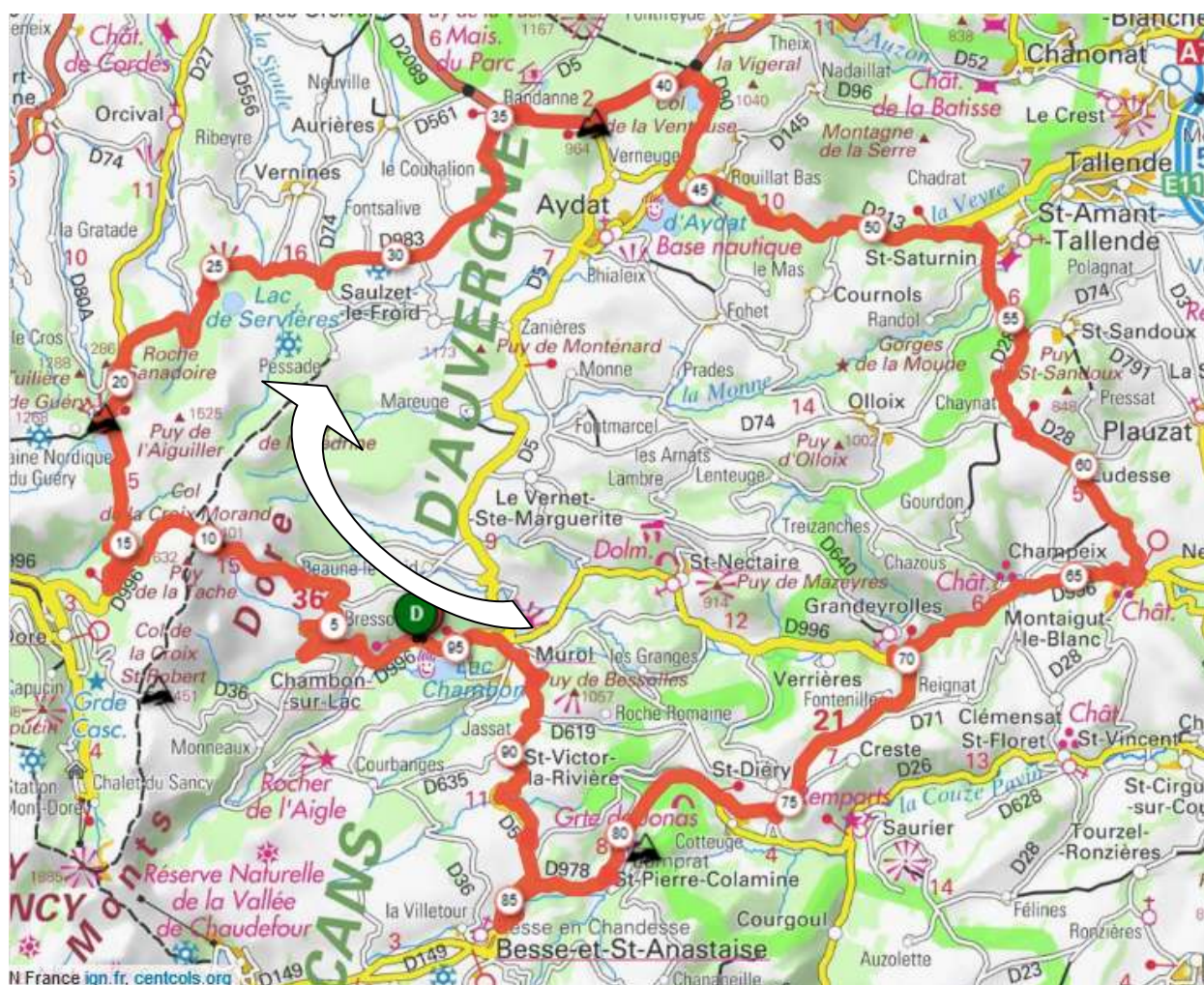
Le château a été classé **Monument historique** en 1889¹.

AUTRES SITES : PARC D'ATTRACTION VULCANIA - VOLCAN À CIEL OUVERT : LEMPTÉGY – TRAIN PANORAMIQUE D'ACCÈS AU PUY DE DÔME (CLASSÉ PATRIMOINE UNESCO).

Jour 2 P1/ Roche Sanadoire- Lac d'Aydat –Muro1 1

Km 95 km D+1483 m

Openrunner n° 9367111

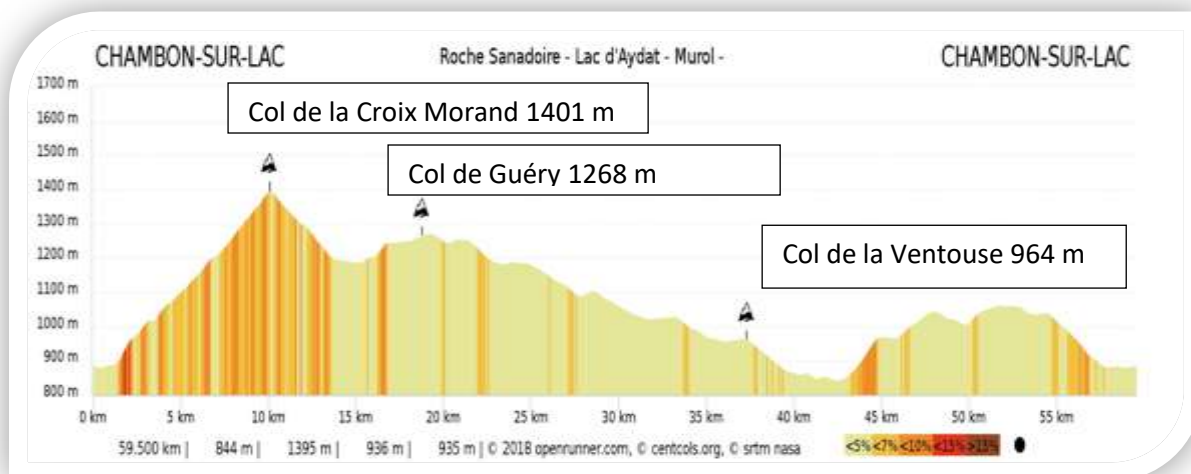
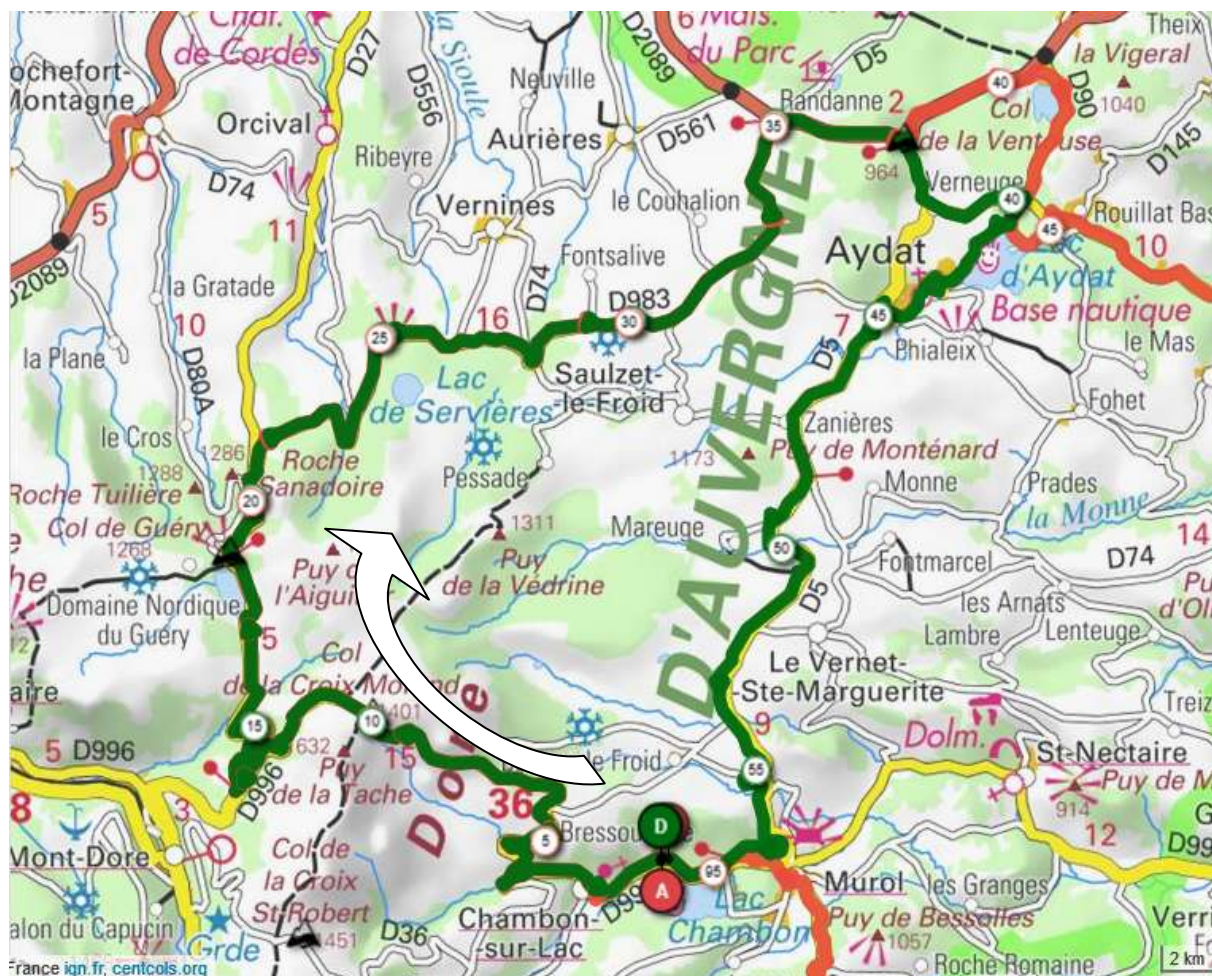


JOUR 2 P2/ Roche Sanadoire- Lac d'Aydat -Muroi

- 2

59,5 Km D+936m

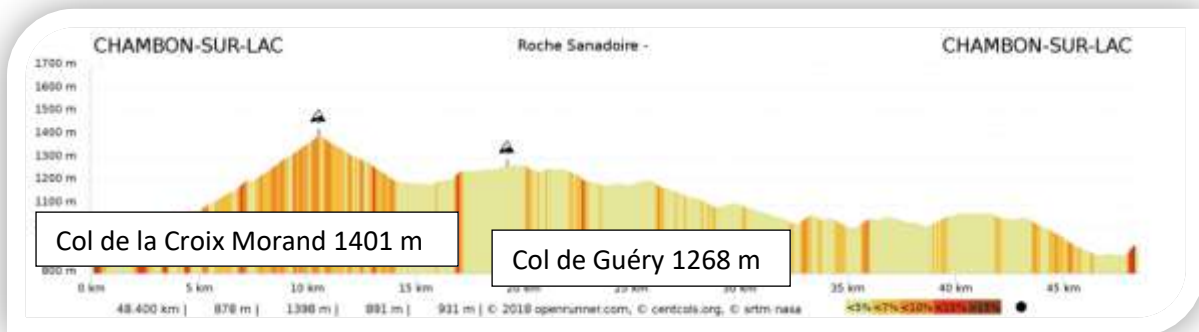
Openrunner n° 9369352



J 2/P3 Roche Sanadoire - Murol - 3 -

48 Km D+891 m

Openrunner n° 9367217



JOUR 2 DESCRIPTIFS DES PARCOURS P1/P2/P3

ROCHE SANADOIRE – LAC D'AYDAT – MUROL CIRCUIT P 1 95 KM D+1483				ROCHE SANADOIRE – LAC D'AYDAT – MUROL CIRCUIT P 2 59 KM D+935M				ROCHE SANADOIRE – LAC D'AYDAT – MUROL CIRCUIT P 3 48 KM D+891M			
	Routes	Km	Alt		Routes	Km	Alt		Routes	Km	Alt
Lac Chambon	D 996	0	880	Lac Chambon	D 996	0	880	Lac Chambon	D 996	0	880
Chambon /Lac	D 996	1.5	896	Chambon /Lac	D 996	1.5	896	Chambon /Lac	D 996	1.5	896
Col Croix Morand	D 996	10.5	1401	Col Croix Morand	D 996	10.5	1401	Col Croix Morand	D 996	10.5	1401
Lac de Guéry	D 983	14	1207	Lac de Guéry	D 983	14	1207	Lac de Guéry	D 983	14	1207
Col de Guéry	D 983	19	1268	Col de Guéry	D 983	19	1268	Col de Guéry	D 983	19	1268
Lac Servières	D 983	24	1190	Lac Servières	D 983	24	1190	Lac Servières	D 983	24	1190
Randanne	D 2089	35	967	Randanne	D 2089	35	967	Espinasse	D 74	32	1030
Col de la Ventouse	D 2089	37.5	964	Col de la Ventouse	D 2089	37.5	964	Saulzet le Froid	D 74	34	1039
Lac de la Cassière	D 90	41	896	Lac de la Cassière	D 90	41	896	Le Vernet Ste Marguerite	D 5	40	1052
Lac d'Aydat	D 90	44	854	Lac d'Aydat	D 90	44	854	Murol	D 5	46	917
Saint-Saturnin	D 213	53	671	Murol	D 5	56	859	Lac Chambon	D 996	48	880
Les Varnelles	D 28	55	535	Lac Chambon	D 996	59	880				
Ludesse	D 28	60	585								
Champeix	D 28	63	465								
Montaigut le Blanc	D 976	66.7	494								
Le Cheix	D978	77	679								
Besse en Chandesse	D 5	84.3	983								
St Victor la Rivière	D 5	90	1007								
Murol	D 5	93.7	859								
Lac Chambon	D 996	95.8	880								

JOUR 2 CURIOSITES À VOIR OU 0 VISITER

ROCHES TUILIÈRE ET SANADOIRE

Il s'agit à l'origine de deux volcans dont les profils ont été fortement érodés par les glaciers. Il n'en reste plus que la cheminée (Tuilière) et un morceau de cône (Sanadoire) séparés par une vallée en auge. La Tuilière présente des colonnes prismatiques disposées en gerbes. On utilisait autrefois ses pierres pour couvrir les toits des maisons. Ce sont les fameuses lauzes. La Sanadoire, "roche sonnante", car la phonolite résonne quand on la frappe, culmine à 1290 m. Elle a porté jusqu'au XV^e s un château réputé imprenable. Il peut paraître surprenant qu'elle ait pu supporter une forteresse même de dimension modeste. Un ébranlement a diminué de beaucoup sa surface au sommet.



LAC DE GUÉRY



Le lac de Guéry est un lac de montagne d'origine volcanique situé dans les Monts Dore, au cœur du Massif central. C'est le plus haut des lacs d'Auvergne. [Altitude](#) : 1 244 m [Superficie](#) : 25 ha [Profondeur](#) : 18 m

LAC D'AYDAT

Le lac d'Aydat est le plus grand lac naturel d'Auvergne, il est le type parfait du lac de barrage volcanique : ses eaux ont été retenues par la "cheire" d'Aydat. Cette étendue d'eau, d'une profondeur maximale de 15 mètres, sur laquelle on peut canoter et pêcher, est entourée d'un paysage boisé. Le lac d'Aydat est un centre d'excursion d'exception. Sidoine Apollinaire, qui appréciait déjà le site au Vème siècle après JC, aurait bâti une maison de campagne sur la petite île qui porte son nom, près de la rive Nord.

Situé dans un remarquable cadre boisé, l'environnement du lac est propice à des promenades (le tour du lac fait 5,5 km)

Le lac Aydat c'est aussi un espace privilégié pour les amateurs de pêche...

Amateur ou averti, faites-vous plaisir en passant un moment agréable au bord de nos lacs et rivières. Vous serez séduit par ce lac et sa richesse halieutique : brochets, sandres, carpes, friture, truites... Possibilité de pêcher la carpe de nuit et de louer des barques.



FROMAGE SAINT NECTAIRE

Appellation d'origine contrôlée (1964); appellation d'origine protégée (1996)



Exclusivement fabriqué au lait de vache emprésuré, le Saint-Nectaire est un fromage à pâte pressée non cuite, fermentée et salée. Il se présente sous la forme d'un cylindre légèrement détalonné de 20 à 24 cm de diamètre et de 3,5 à 5,5 cm de hauteur dont le poids n'excède pas 1,850 kg. Sa durée minimale d'affinage est de 28 jours après son entrée en cave.

J3/P1/ Chambon sur Lac 1 - Issoire - St Nectaire

86 Km D+1337 m

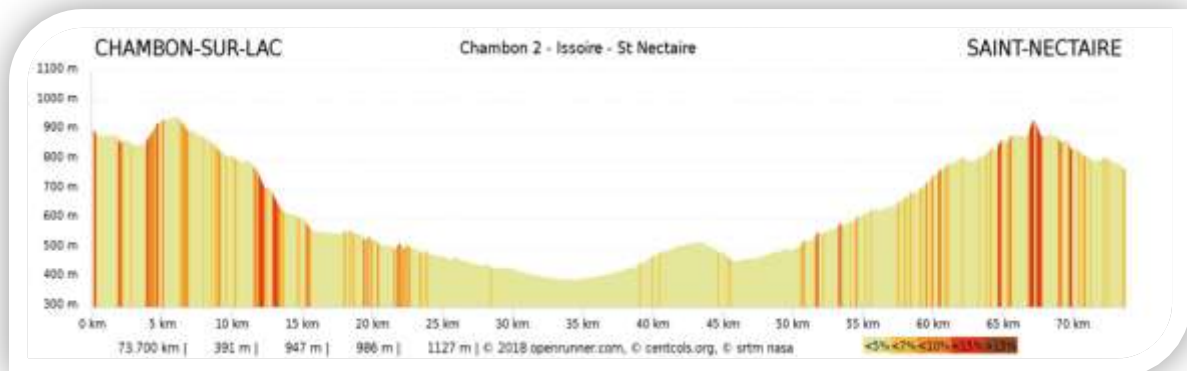
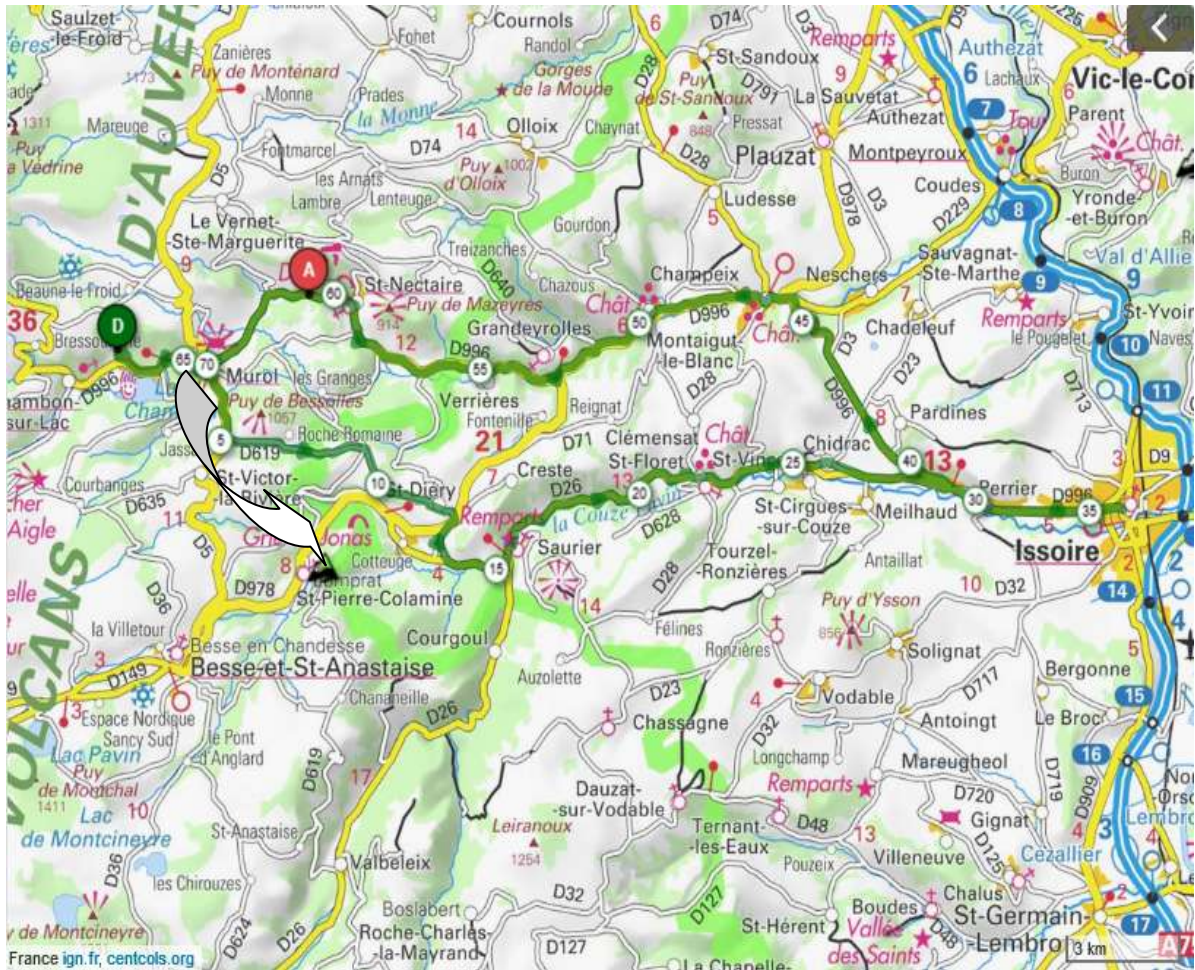
Openrunner n° 9371591



J3/P2/ Chambon 2 - Issoire - St Nectaire

73,5 Km D+986 m

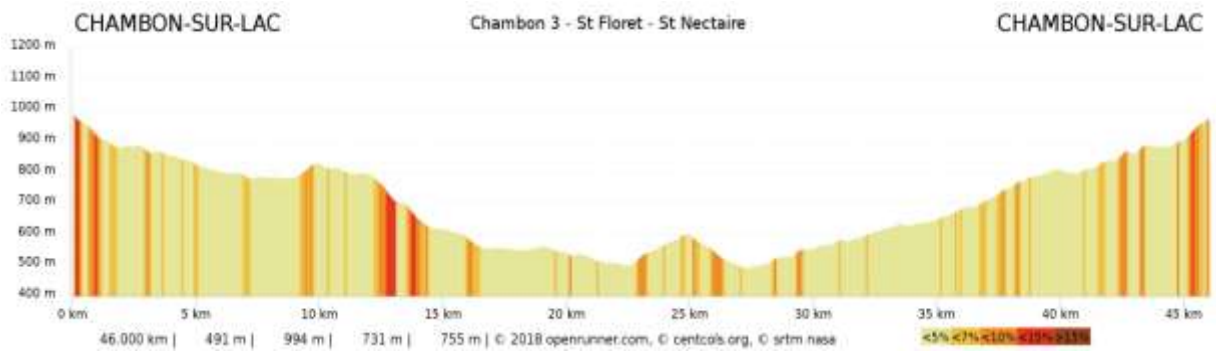
Openrunner n° 9371642



J3/P3/ Chambon 3 - St Floret - St Nectaire

46 Km D+731 m

Openrunner n° 9371676



JOUR 3 DESCRIPTIFS DES PARCOURS P1/P2/P3

CHAMBON SUR LAC – ISSOIRE – ST NECTAIRE CIRCUIT P1 86 KM D+ 1937 M				CHAMBON SUR LAC – ISSOIRE – ST NECTAIRE CIRCUIT P2 73 KM D+ 986 M				CHAMBON SUR LAC – ST FLORET – ST NECTAIRE CIRCUIT P3 45 KM D+731 M			
	Routes	Km	Alt		Routes	Km	Alt		Routes	Km	Alt
Lac Chambon	D 996	0	880	Lac Chambon	D 996	0	880	Lac Chambon	D 996	0	880
Murol	D 5	3	859	Murol	D 5	3	859	Murol	D 5	3	859
Croissement	D 619			Croissement	D 619			Croissement	D 619		
St Diery	D 146	11.5	757	St Diery	D 146	11.5	757	St Diery	D 146	11.5	757
La Bataille	D 146	12	710	La Bataille	D 146	12	710	La Bataille	D 146	12	710
Moulin Neuf	D 621	13.6	619	Moulin Neuf	D 621	13.6	619	Moulin Neuf	D 621	13.6	619
Saurier	D 26	16	554	Saurier	D 26	16	554	Saurier	D 26	16	554
St Floret	D 26			St Floret	D 26			St Floret	D 26	22.5	502
Perrier	D 996	29.2	430	Perrier	D 996	29.2	430	Clémensat	D 28	24	572
Route non répertoriée				Route non répertoriée				Montaigut le Blanc	D 28	27	491
Issoire Centre Ville	D 996	34	390	Issoire Centre Ville	D 996	34	390	Grandeyrolles	D 996	30	549
Bd Kennedy	D 716	35	390	Perrier	D 996	38	429	St Nectaire	D 996	38	747
St Yvoine	D 713	40	441	Champeix	D 996	46	459	Murol	D 996	42	838
Sauvagnat Ste Marthe	D 712	42.5	419	Montaigut le Blanc	D 996	50	496	Lac Chambon	D 996	45	880
Chadeleuf	D 23	45	461	Grandeyrolles	D 996	54	562				
Puis	D 229			St Nectaire	D 996	60	735				
Neschers	D 3	48	411	Murol	D 996	70	838				
Plauzat	D 630	54.5	427	Chambon sur Lac	D 996	73	880				
Ludesse	D 28	56	591								
Direction St Saturnin	D 119	62	520								
Olloux	D 74	68	846								
Les Arnats	D 643	71.5	887								
St Nectaire	D 996	77	762								
Chambon sur Lac	D 996	86	880								

JOUR 3 : CURIOSITÉS À VOIR OU À VISITER

ST FLORET



Église romane Haute du Chastel (XIIème siècle) restaurée et ossuaire médiéval, clocher du XVIème siècle, grotte miraculeuse...

Dans la chapelle nord, une peinture murale du XIVE siècle représente le donataire agenouillé, Jehan de Bellenaves, accompagné de sa femme et de ses deux filles. Saint Jean-Baptiste tenant l'agneau pascal a -dessus d'eux les présente à la Vierge assise sur sa cathèdre, l'enfant bras ouverts sur les genoux.

Le nom de Saint-Floret fut donné en mémoire de l'Evêque de Saint-Flour. Plusieurs passerelles réunissent les deux rives de la rivière, ainsi que le vieux pont de la Pède (XVème siècle) dont l'unique arche porte en son milieu un oratoire abritant une vierge en majesté, romane polychrome (XIIIème siècle). Lors du bombardement du village

SAURIER




Le Pont Médiéval, Classé monument historique, fut probablement construit à la fin du 15ème siècle. Composé de trois arches, il est remarquable par l'épaisseur de ses piliers, prolongés par des becs triangulaires pour résister aux eaux parfois tumultueuses de la Couze Pavin. Le pont comporte une petite chapelle dédiée à Notre Dame de Pitié, ainsi que de vastes "refuges" destinés aux passants d'autrefois. On peut également admirer le beau tablier de galets. A l'extrémité du pont, un petit bâtiment, où l'on percevait probablement le droit de passage. A côté, un chemin longeant la Couze Pavin à travers la nature vous mènera aux sources salées.

Bombardé par l'aviation allemande, en 1944, la seule bombe qui n'explosa pas fut celle qui tomba sous ce pont. Un pont d'architecture différente jouxte le pont miraculé permettant aux automobilistes de franchir la Couze pour monter au rocher de Castel. En gravissant la ruelle sur la route de Clémensat apparaît un château féodal du XIIIème siècle

ISSOIRE

ABBATIALE SAINT-AUSTREMOINE



Datée de la fin du 11^{ème} et du début du 12^{ème} siècle, c'est la plus grande des églises romanes de Basse Auvergne et un des édifices majeurs du sud du Puy-de-Dôme.



TOUR DE L'HORLOGE



Ancien beffroi communal, la Tour de l'Horloge aurait été commandée au XV^{ème} siècle par Austremoine Bohier et son frère Antoine, tous deux marchands et consuls d'Issoire. A l'origine, le beffroi cumule plusieurs fonctions : tour de guet, maison communale. Sa silhouette actuelle date de sa

L'ÉGLISE ROMANE DE SAINT-NECTAIRE



Elle a été construite sous l'impulsion des moines bénédictins de la Chaise Dieu au XII^{ème} siècle (peut-être même au XI^{ème}, suite à des fouilles récentes). Endommagée à la Révolution, elle a été classée Monument Historique dès 1840 et restaurée par l'architecte Bruyère en 1875. Bâtie en une seule campagne, en lave trachyte et tuf poreux, elle mesure 38 mètres de long, 11 mètres de large sous 20 mètres de haut sous la coupole. Bien que de petite taille, son emplacement surplombant toute la vallée et le talent de ses bâtisseurs donnent à l'édifice une certaine monumentalité

J4/P1/ Chambon - Parc des volcans -Orcival -Murol

78 Km D+1335 m

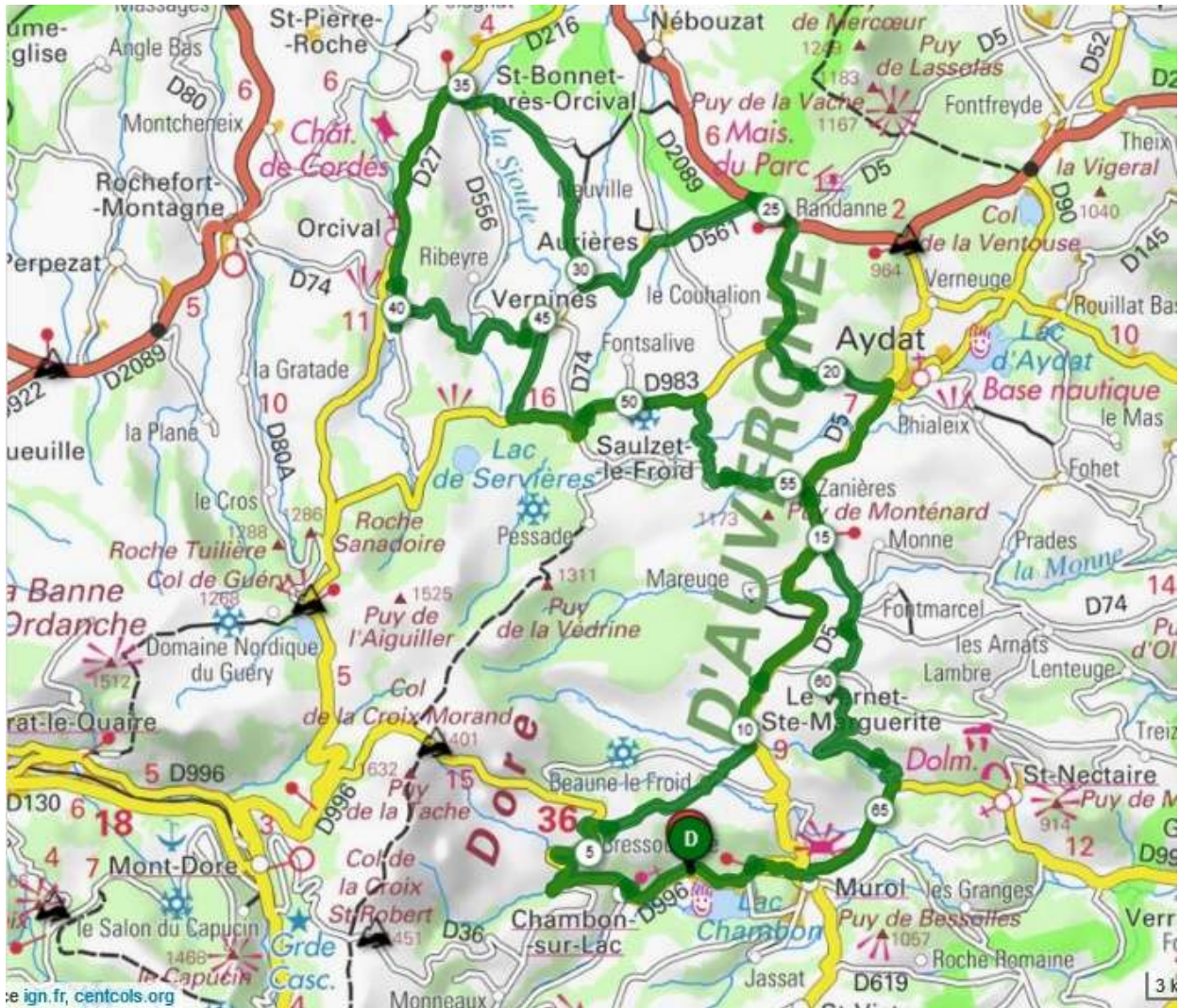
Openrunner n° 9376544



J4/P2/ Lac Chambon - Orcival - Murol

70 Km D+ 1184

Openrunner n° 9379026



J4/P3/ Lac Chambon - Orcival – Le Vernet Ste Marguerite

57 Km D+ 1085 m

Openrunner n° 9379536



JOUR 4 : DESCRIPTIFS DES PARCOURS P1/P2/P3

CHAMBON SUR LAC – PARC DES VOLCANS-ORCIVAL-MUROL CIRCUIT P1 78 KM D+1335 M				CHAMBON SUR LAC – ORCIVAL-MUROL CIRCUIT P 2 70 KM D+1184 M				CHAMBON SUR LAC – ORCIVAL-LE VERNET STE MARGUERITE CIRCUIT P3 3 56 KMS D+1085 M			
	Routes	Km	Alt		Routes	Km	Alt		Routes	Km	Alt
Lac Chambon	D 996	0	880	Lac Chambon	D 996	0	880	Lac Chambon	D 996	0	880
Chambon sur lac	D 996	2		Chambon sur lac	D 996	2		Les Bernardes	D 5	4	
Bressouleille	D 996	5		Bressouleille	D 996	5		Pont de Frédet	D 5	7	
Quatre Route –La Garde	D 617	6		Quatre Route –La Garde	D 617	6		Saignes	D 5	8.5	
Beaune le Froid	D 617	9		Beaune le Froid	D 617	9		Zanières	D 5	13	
Pont de Frédet	D 5	11		Pont de Frédet	D 5	11		Saulzet le Froid	D 74	15	
Zanières	D 5	16		Zanières	D 5	16		Pont de Chevalard	D 74	18.5	
Verneuges	D 213	21		La Garandie	D 788	21		Croisement	D 983		
Col de la Ventouse	D 2089	22	964	Croisement	D 983			Direction Servières	D 557	22.5	
Randanne	D 5	25		Randanne	D 2089	24		Le Roc	D 74	26	
Beaune le Chaud	D 778	32		Aurières	D 561	25		Orcival	D 557	29	
Laschamps	D 52	35		Neuville	D 561	31		Vernines	D 74	35.5	
Col de la Moréno	D 942	36	1062	Vareilles	D 561	32		Pont de Chevalard	D 983	38.5	
Les Quatre Routes	D 216	41.2		St Bonnet près d'Orcival	D 216	34		Espinasse	D 790	41.5	
St Bonnet près d'Orcival	D 216	45		Orcival	D 74	39		Saulzet le Froid	D 74	43	
Orcival	D 27	48		Vernines	D 562	44		Zanières	D 5	45	
Le Roc	D 557	50.2		Croisement	D 983	46.5		Croisement	D 74 D 145	46.1	
Servières	D 983	55		Saulzet le Froid	D 74	53		Le Vernet Ste Marguerite	D 145	49	
Saulzet le Froid	D 74	62		Zanières	D 74	55		Laval	D 5	50	
Zanières	D 5	64		Le Vernet Ste Marguerite	D 74	64		Pont de Frédet	D 5	53	
Le Vernet Ste Marguerite	D 145	68		Murol	D 996	67		Lac Chambon	D 996	56	
Prabellet	D 996	73		Lac Chambon	D 996	70					
Murol	D 996	76									
Lac Chambon	D 996	78									

JOUR 4 :CURIOSITÉS À VOIR OU À VISITER

BASILIQUE NOTRE-DAME D'ORCIVAL



Cette église romane, élevée au rang de basilique en 1894 par le pape Léon XIII, fut construite par les moines de la Chaise-Dieu au début du XII^{ème} siècle, vraisemblablement financés par Guillaume VII, comte d'Auvergne. Elle fut terminée en 1166. On pense qu'elle a sans doute été construite en une seule campagne, au vu de l'homogénéité de son architecture.

Les caractéristiques architecturales et décoratives de la basilique d'Orcival sont comparables à celles des autres églises majeures de Basse-Auvergne. Avec son chevet aux proportions élégantes, nettement hiérarchisé, sa crypte archaïque, inspirée de celle de la cathédrale Notre-Dame de l'Assomption de Clermont et sa nef aux chapiteaux richement décorés, la basilique d'Orcival est en revanche l'une des rares églises d'Auvergne à avoir conservé sa tour de clocher d'origine.



Notre-Dame d'Orcival était aussi parfois appelée Notre-Dame-des-Fers pour son intercession en faveur des détenus d'où la présence de boulets sur le bâtiment.

CHÂTEAU DE CORDES (SUR LA COMMUNE D'ORCIVAL)



Le château de Cordès date du [XV^e siècle](#) mais a été remanié aux [XVII^e siècle](#).

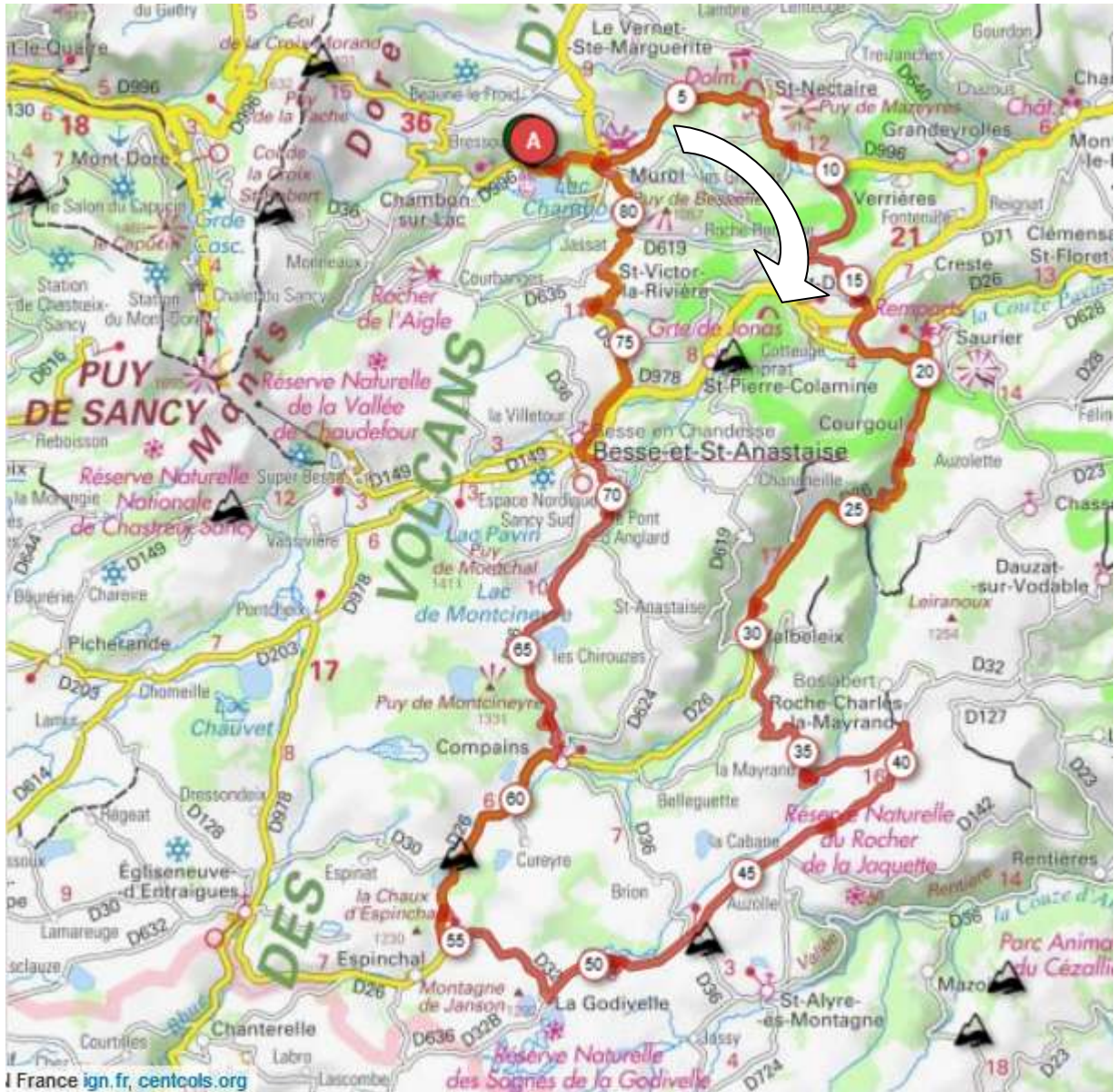
C'est [Yves d'Alègre](#), maréchal de France en 1724, qui commanda les travaux d'embellissement de ce château féodal; ses jardins ont été dessinés par [Le Nôtre](#) en [1695](#).

[Paul Bourget](#) y a situé l'action de son roman [Le Démon de midi](#)

J5/P1/ Lac Chambon – Courgoul - La Godivelle – Muroi

84 Km D+1514m

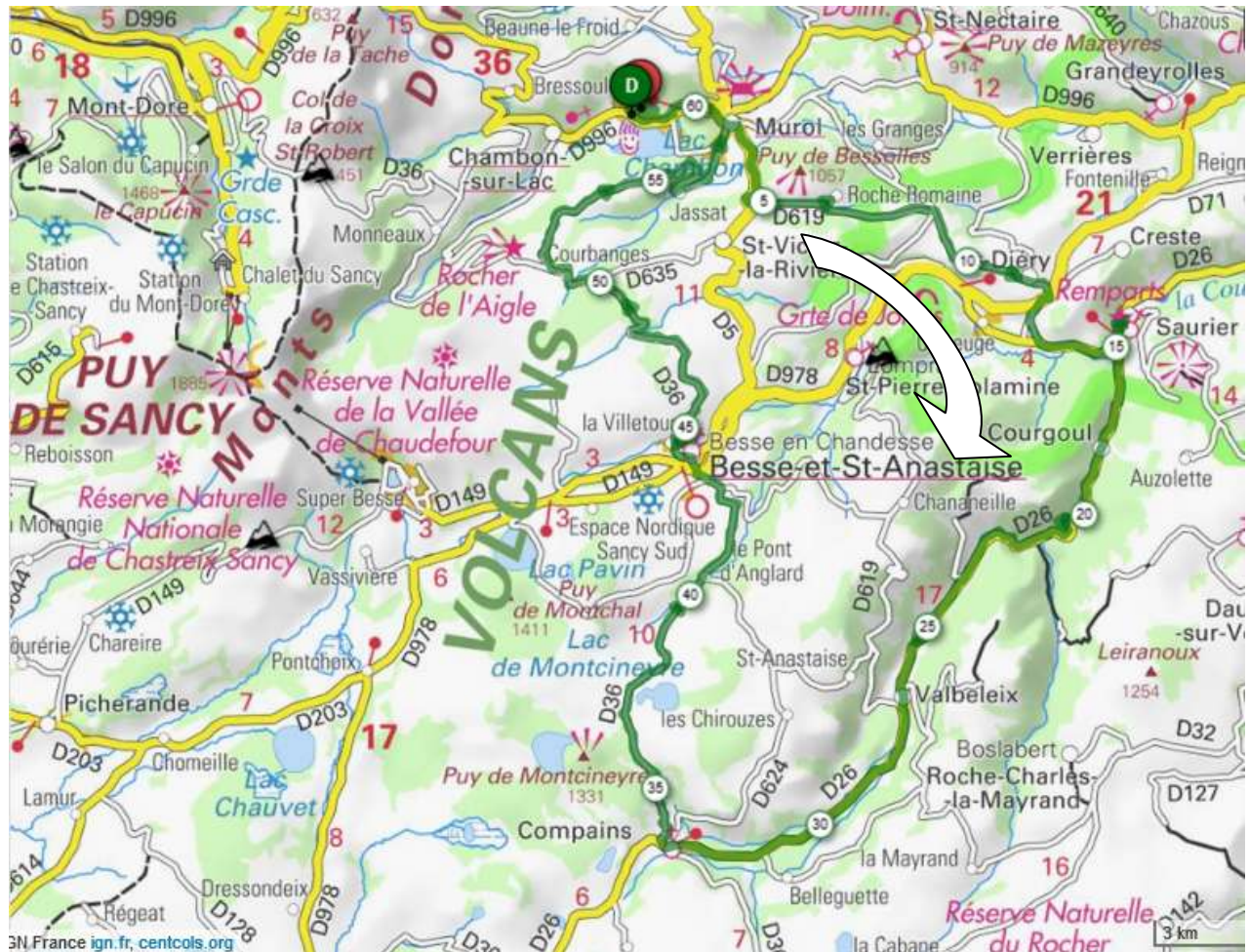
Openrunner n° 9389039



J5/P2/ Lac Chambon – Courgoul – Compains

63 Km D+ 1196

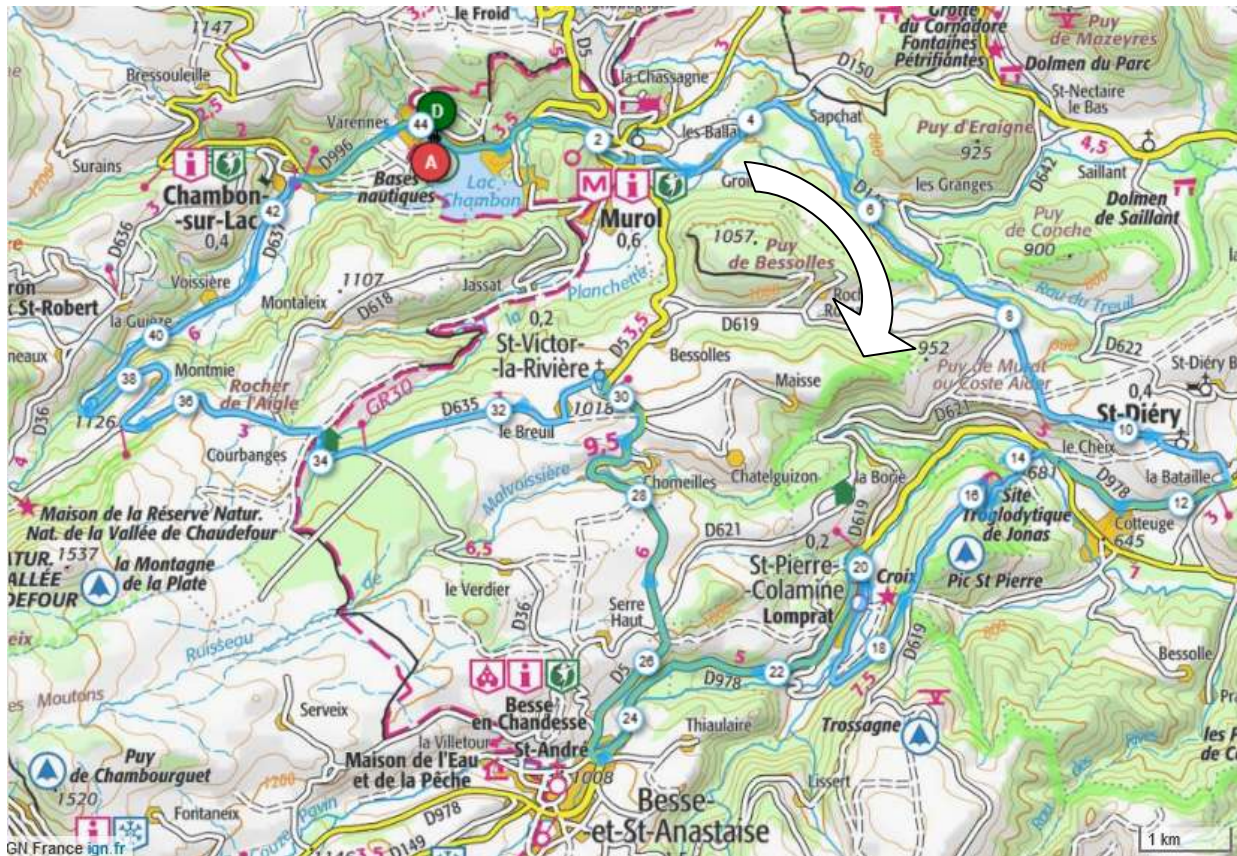
Openrunner n° 9389095



J5/P3/ Lac Chambon – St Diéry – Besse – St Victor la Rivière

44 Km D+ 808m

Openrunner n° 938 91 51 P 32



JOUR 5 DESCRIPTIFS DES PARCOURS P1/P2/P3

LAC CHAMBON - LA GODIVELLE - MUROL CIRCUIT P 1 84 KM D+1515 M				LAC CHAMBON - COURGOUL - COMPAINS CIRCUIT P 2 63 KM D+1196 M				LAC CHAMBON - ST DIÉRY - BESSE - ST VICTOR LA RIVIÈRE CIRCUIT P 3 44 KM D+808 M			
	Routes	Km	Alt		Routes	Km	Alt		Routes	Km	Alt
Lac Chambon	D 996	0	880	Lac Chambon	D 996	0	880	Lac Chambon	D 996	0	880
Murol	D 5	2	857	Murol	D 5	2	857	Murol	D 146	2	857
St Nectaire	D 996	8	718	Direction Bessolles	D 5	6	939	St Diéry	D 146	12	790
St Diéry	D 996	16	704	St Diéry	D 619	13	769	La bataille	D 978	13	703
Saurier	D 26	20	563	La Bataille	D 146	13.5	703	Le Cheix	D 978	15	683
Gourgoul	D 26	22	623	Saurier	D 621	16.5	565	Lomprat	D 978	18	761
Valbeleix	D 26	31	837	Gourgoul	D 26	19	605	Besse	D 5	22	983
Roche Charles la Mayrand	D 32	38	1058	Valbeleix	D 26	27	785	Chomeilles	D 5	26.5	1021
La Godivelle Réserve Naturelle	D 32	52	1206	Compains	D 26	35	1024	Le Breuil	D 635	29	1077
Compains	D 26	62	1013	Besse	D 26	44	1034	Courbanges	D 36	32	1149
Besse	D 26	72	1031	St Victor la Rivière	D 5	51	1046	Montaleix	D 618	34	1085
St Victor la Rivière	D 5	78	1018	Courbanges	D 618	55	1151	Jassat	D 618	38	873
Murol	D 5	82	833	Montaleix	D 618	56	1078	Vers Camping Sunelia La Ribeyre	D 618	39	865
Lac Chambon	D 996	84	880	Jassat	D 618	60	871	Lac Chambon	D 996	44	880

JOUR 5 : CURIOSITÉS À VOIR OU À VISITER

BRION

Brion fait partie de la commune de **Compains** (63610) dans le Cézallier. Connue notamment pour ses foires ce petit hameau est composé de Brion-haut à l'ouest de la motte et de Brion-bas (à l'est). C'est à Brion-haut que vous trouverez le foirail, pour s'y promener et/ou pour manger il est incontournable. Faites un tour en haut de l'incontournable motte, emplacement de la forteresse de la [seigneurie de Bréon](#).



LES GORGES DE COURGOUL

La Couze de Valbelex s'enfonce dans les gorges de Courgoul.

Une très jolie route serpente au bord de la rivière et vous fera découvrir de vieux ponts, une flore exceptionnelle, un site très beau et sauvage...



LA GODIVELLE ET SES DEUX LACS (63)

La **Godivelle** possède la plus grande fontaine du département et des modillons représentant les sept péchés capitaux sont situés sur le chevet de l'église du XIII^{ème} siècle.

La commune de La Godivelle est située dans le Cézallier au Sud-ouest du département du Puy-de-Dôme, à la limite avec le Cantal. Perché à 1205 mètres d'altitude, le bourg de la commune est cerné par deux lacs : le lac d'En-Haut et le lac d'En-Bas.



Située sur la place de l'église, la fontaine de La Godivelle avec ses 8 mètres de diamètre, est la plus large du département du Puy-de-Dôme.



Le lac d'En-Bas est âgé d'environ 13 000 ans. Il



Le lac d'En-Haut : Situé à 1239 mètres. le cratère du



La Chaîne des Puys

Berceau de la volcanologie

La **Chaîne des puys** est un alignement de **80 volcans** qui s'étend sur près de **32 km** de long et **4 km** de large. Ce site naturel regroupe toutes les formes de volcanisme et constitue un spectacle visuel fascinant.

Les volcans les plus jeunes de France

Formé entre 95 000 et 8 400 ans, la chaîne des puys constitue l'**ensemble volcanique le plus jeune de France** métropolitaine. C'est justement parce que ces volcans sont jeunes, qu'ils proposent une grande variété de formes.

Les **volcans de la Chaîne des Puys** n'ont pas eu le temps de s'éroder, leurs formes sont restées pures et facilement interprétables. Ce site naturel est délimité au nord par la commune de Charbonnière-les-Varennnes et au sud par les communes d'Aydat et de Saulzet-le-froid.

LE MONT DORE

LE MONT DORE EST UNE STATION DE SPORTS D'HIVER DU MASSIF CENTRAL SITUÉE DANS LE DOMAINE SKIABLE LE GRAND SANCY, AU PIED DU SANCY. C'EST UNE DES PLUS ANCIENNES STATIONS DE SPORTS D'HIVER FRANÇAISES, SON PREMIER TÉLÉPHÉRIQUE A ÉTÉ INAUGURÉ EN 1937.

LE FUNICULAIRE DU CAPUCIN

Le funiculaire du Capucin est situé dans la commune de Mont-Dore. Il est le premier funiculaire électrique construit en France et est inscrit au titre des monuments historiques. Sa ligne assume 175 mètres de dénivelé et aboutit au Salon du Capucin, à 1 245 mètres d'altitude.

Historique	
Mise en service	20 juin 1898
Électrification	1898
Caractéristiques techniques	
Longueur	0,488 km
Vitesse maximale commerciale	1 m/s
Écartement	Voie métrique (1,000 m)
Nombre de voies	Voie unique



LA BOURBOULE



A 852m d'altitude, au cœur du Parc naturel régional des volcans d'Auvergne et du Massif du Sancy, La Bourboule s'étend le long des rives de la Dordogne enjambée par une douzaine de ponts. La station égrène nombre d'anciens palaces et d'édifices majestueux, témoins des fastes de la Belle Epoque, dont les thermes, le casino ou l'hôtel de ville. Magnifiquement boisé de séquoias, le Parc Fenestre ajoute à la magie des lieux, A 852m d'altitude, au cœur du Parc naturel régional des volcans d'Auvergne et du Massif du Sancy, La Bourboule s'étend le long des rives de la Dordogne enjambée par une douzaine de ponts. La station égrène nombre d'anciens palaces et d'édifices majestueux, témoins des fastes de la Belle Epoque, dont les thermes, le casino ou l'hôtel de ville. Magnifiquement boisé de séquoias, le Parc Fenestre ajoute à la magie des lieux, avec ses jeux, ses bassins. Le plateau de Charlannes offre à quelques minutes du centre-ville de nombreuses possibilités de promenades, qui deviennent en hiver itinéraires de ski de fond et de randonnées en raquettes. Lieu de villégiature animé, mais aussi centre de congrès, La Bourboule est par ailleurs une station thermale spécialisée dans le traitement des voies respiratoires et des allergies.

LE PUY DE SANCY



Le puy de Sancy est un sommet des monts Dore situé à 35 kilomètres au sud-ouest de Clermont-Ferrand. C'est, avec ses 1 885 mètres d'altitude, le point culminant du Massif central et le plus haut volcan en France métropolitaine.

]

MAISON DU PARC (63)



Située au cœur de la Chaîne des Puys, la Maison du Parc propose un vaste espace d'accueil et d'information, une exposition permanente sur le Parc, son patrimoine naturel et culturel.

PUY DE LA VACHE ET DE LASSOLAS

