



Séjour Cyclo

(un formulaire par séjour)

Nota : toutes les informations de cette fiche ne sont données qu'à titre indicatif. Cette fiche est établie à l'attention des organisateurs de voyages afin de les aider dans leur projet de réalisation. En aucun cas, le Codep et l'auteur de cette fiche ne pourront être tenus pour responsables des erreurs ou des imprécisions contenues dans cette fiche.

A retourner à : codep73cyclo@orange.fr

Nom du club organisateur : Cyclo Arclusaz

N° de club (facultatif): 02253

Site Web : Cliquez ici pour taper du texte.
(facultatif mais utile si votre séjour y figure)

Correspondant : nom et mail paul.girard.noiriat@wanadoo.fr

Détail du séjour

Type de séjour : **Séjour en étoile**
Nota : séjour mixte signifie un changement de localisation durant le séjour pour effectuer d'autres parcours en étoile

Type d'activité (Route/Vtt...) **ROUTE**

Lieu du séjour (localité ou nombre d'étapes): **ORDIARP**

Pays / Région / Département :

France	Nouvelle Aquitaine	Pyrénées Atlantiques
--------	--------------------	----------------------

Cartes utiles :

1 /150 000 (route)	N° 342 Départemental France
1/25 000 (VTT)	Cliquez ici pour taper du texte.

Date du séjour :

du	02/09/2015	au	03/10/2015
-----------	------------	-----------	------------

Nombre de jours du séjour : Cliquez ici pour taper du texte.

Nombre de participants : 18 personnes

Prix du séjour par personne non communiqué



Parcours / Itinéraires

Avez-vous créé vos parcours avec « Openrunner » ? : NON

Remarques : Parcours établi par un membre du club . Parcours détaillés en annexe

Si OUI : Indiquez dans le tableau ci-dessous, pour chacun des parcours A ,B ,et C, pour chaque jours, les N° d'identification « Openrunner », le kilométrage+ le Dénivelé.

Si les parcours n'ont pas été tracés avec openrunner vous pouvez indiquer de façon succincte les grandes lignes du parcours ou mettre en annexe au format PDF le détail des parcours.

Liste des parcours

	parcours A	parcours B	parcours C
J1	Sauverterre de Béarn 102 km D+1350m Annexe 1 page 6	Gabat 72km D+ 900 m annexe 2 page 7	Cliquez ici pour taper du texte.
J2	Navarrenx 94 km D+ 1000m Annexe3 page 8	Lamidou 60 km D+ 650 m annexe 4 page 9	Cliquez ici pour taper du texte.
J3	Palombière 99km D+ 2000m Annexe 5 page 10	Orsanco 67km D+ 1600m Annexe 6 page 11	Cliquez ici pour taper du texte.
J4	Aramits 97 km D+ 1400m Annexe 7 page 12	Esquiule 63 km D+800m Annexe 8 page 13	Cliquez ici pour taper du texte.
J5	Gave de Larrau /col d'Haltza 100km D+ 2500m Annexe 9 page 14	Gave de Larrau/col d'Arhansus 77km D+ 1700m Annexe10 page 15	Cliquez ici pour taper du texte.
J6	Cliquez ici pour taper du texte.	Cliquez ici pour taper du texte.	Cliquez ici pour taper du texte.
J7	Cliquez ici pour taper du texte.	Cliquez ici pour taper du texte.	Cliquez ici pour taper du texte.
J8	Cliquez ici pour taper du texte.	Cliquez ici pour taper du texte.	Cliquez ici pour taper du texte.



HEBERGEMENTS

Type d'hébergement du séjour :

Nombre de personnes 10 personne en Camping/ camping-car

Nombre de personnes 7 personnes en Gite

Coordonnées des hébergements

<i>Si vous avez fait un séjour en étoile, renseignez la ligne J1 et éventuellement la ligne J2 si votre séjour a nécessité un transfert Pour un séjour itinérant, renseignez pour chaque étape les infos demandées</i>				
Jours	Nom de l'Organisme hébergeur	Adresse	Tel	Mail ou site web
Du26/09 au 03/10	A la ferme de Landran Camping et gite	Ordiarp 64130	05 59 28 19 55	Cliquez ici pour taper du texte.
J2	Cliquez ici pour taper du texte.	Cliquez ici pour taper du texte.	Cliquez ici pour taper du texte.	Cliquez ici pour taper du texte.
J3	Cliquez ici pour taper du texte.	Cliquez ici pour taper du texte.	Cliquez ici pour taper du texte.	Cliquez ici pour taper du texte.
J4	Cliquez ici pour taper du texte.	Cliquez ici pour taper du texte.	Cliquez ici pour taper du texte.	Cliquez ici pour taper du texte.
J5	Cliquez ici pour taper du texte.	Cliquez ici pour taper du texte.	Cliquez ici pour taper du texte.	Cliquez ici pour taper du texte.
J6	Cliquez ici pour taper du texte.	Cliquez ici pour taper du texte.	Cliquez ici pour taper du texte.	Cliquez ici pour taper du texte.
J7	Cliquez ici pour taper du texte.	Cliquez ici pour taper du texte.	Cliquez ici pour taper du texte.	Cliquez ici pour taper du texte.
J8	Cliquez ici pour taper du texte.	Cliquez ici pour taper du texte.	Cliquez ici pour taper du texte.	Cliquez ici pour taper du texte.

Garage à vélo

OUI

Observations

Une grange a été mise notre disposition pour gare les vélos

Avis sur les hébergements

Camping super tranquille en pleine campagne situé sur une petite colline . Un peu dure pour remonter en fin de parcours ...

Le Gite est neuf, bon confort



RESTAURATION

Restauration : oui/non oui

Forme de restauration Repas apportés par traiteur

Adresse des restaurants ou traiteurs

A renseigner si les lieux de restauration sont autres que les adresses d'hébergements de la page précédente

Pour un séjour en étoile, renseigner uniquement les lignes J1 et J2 (éventuellement) si votre séjour a nécessité un transfert

	Nom	Adresse	Tel	Mail ou site Web
J1	Le restaurant « la Chistera » nous livrait	Quartier Ahetzia 64130 Ordiarp	05 59 28 06 74	
J2	Cliquez ici pour taper du texte.	Cliquez ici pour taper du texte.	Cliquez ici pour taper du texte.	Cliquez ici pour taper du texte.
J3	Cliquez ici pour taper du texte.	Cliquez ici pour taper du texte.	Cliquez ici pour taper du texte.	Cliquez ici pour taper du texte.
J4	Cliquez ici pour taper du texte.	Cliquez ici pour taper du texte.	Cliquez ici pour taper du texte.	Cliquez ici pour taper du texte.
J5	Cliquez ici pour taper du texte.	Cliquez ici pour taper du texte.	Cliquez ici pour taper du texte.	Cliquez ici pour taper du texte.
J6	Cliquez ici pour taper du texte.	Cliquez ici pour taper du texte.	Cliquez ici pour taper du texte.	Cliquez ici pour taper du texte.
J7	Cliquez ici pour taper du texte.	Cliquez ici pour taper du texte.	Cliquez ici pour taper du texte.	Cliquez ici pour taper du texte.
J8				

Avis sur les restaurants

Service sur place. Tous les soirs le restaurateur local nous apportait de quoi nous retaper des efforts de la journée.

Plats variés et abondants.




DIVERS

EXPRIMEZ VOUS *Mettez ici ce que vous n'avez pas pu dire dans ce formulaire*

Encore un très bon séjour avec beaucoup de cols. Les chasseurs de cols se sont régalés, le beau temps était avec nous...

Si vous avez quelques photos, vous pouvez les joindre ici






Annexe 1

SAUVETERRE DE BEARN


	km total	route	m
ORDIARP/F.Landran		D918	230
MAULEON LICHARRE	4	D611/D11	150
1km APRES UN DURAIN	13	D23	110
SAUVETERRE DE BEARN	29	D936	147
AUTEVIELLE	34	D246/D29	67
LA BASTIDE -VILLEFRANCHE	43	D936	
BIDACHE	55	D11	
ST PALAIS	78	D933/D242	
AINHARP	92	à droite	
ORDIARP/F.Landran	102		230
	102 Kms		1350m





Annexe 2

GABAT			m
	km total	route	
ORDIARP/F.Landran		D918	230
MAULEON LICHARRE	4	D611/D11	150
1km APRES UN DURAIN	13	D23	
SAUVETERRE DE BEARN	29	D936	
AUTEVIELLE	34	D246/D124	
GABAT	39	D124	
GARRIS	44	D11	
ST PALAIS	48	D933/D242	
AINHARP	62	à droite	
ORDIARP/F.Landran	72		230
	72 Kms		900m

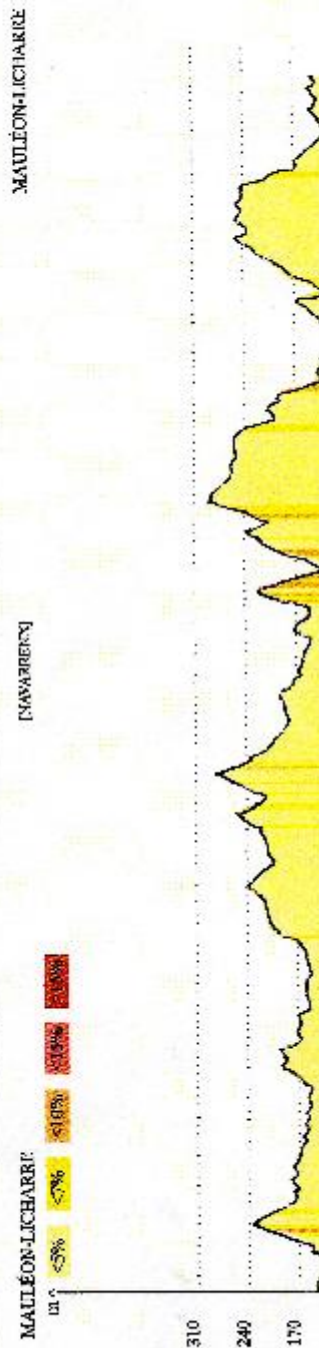




Annexe 3

NAVARRENX

	km total	route	m
ORDIARP/F.Landran		D918	230
MAULEON LICHARRE	4	D24	150
HOQUY	9	D25	237
L'HOPITAL ST BLAISE	17	D25	160
GEUS D'OLORON	23	D25	176
PRECHACQ NAVARRENX	26,5	D27	151
LEDEUX	37,5	D9	246
CARDESSE	45	D9	191
MONEIN	54	D2	224
NAVARRENX	72	D2	120
MONCAYOLLE-LARRORY	82	D2	171
MAULEON LICHARRE	90	D918	150
ORDIARP/F.Landran	94		230
	94kms		1000m






Annexe 4

LAMIDOU

	km total	route	m
ORDIARP/F.Landran		D918	230
MAULEON LICHARRE	4	D24	150
HOQUY	9	D25	237
L'HOPITAL ST BLAISE	17	D25	160
GEÛS D'OLORON	23	D25	176
PRECHACQ NAVARENX	26,5	D27	151
NAVARRENX	35	D2	120
MONCAYOLLE-LARROY	46	D2	171
MAULEON LICHARRE	54	D918	150
ORDIARP/F.Landran	58		230
	60 kms		650m



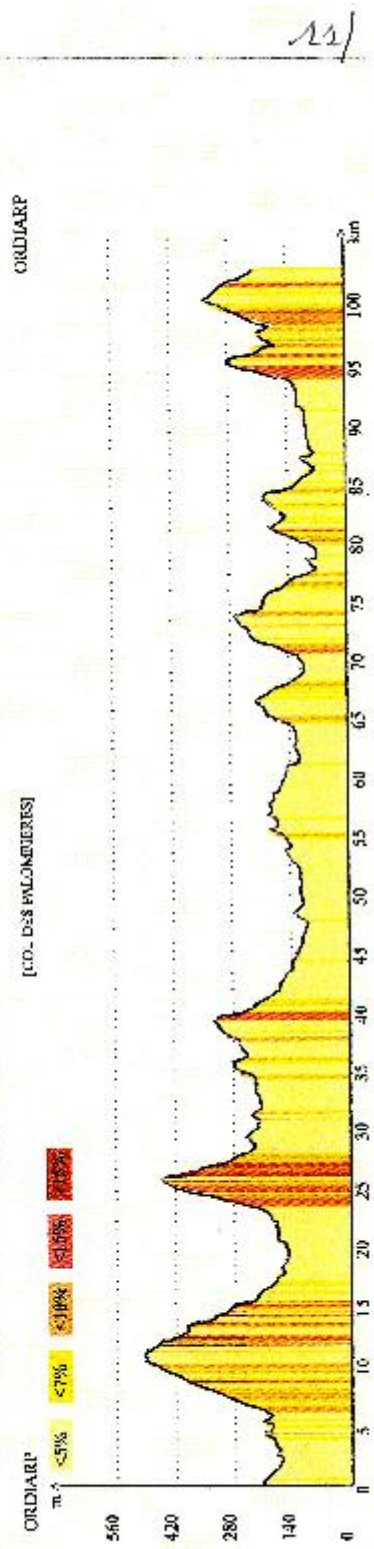
9/



Annexe 5

PALOMBIERES

	km total	route	m
ORDIARP/F.Landran		D918	230
COL D'OSQUICH	12	D918	392
CALVAIRE DE BUNUS	20	D120	158
GAMARTHE	30	D933	
HARISPE	32	D422/D518	337
COL DES PALOMBIERES	38	D518	89
1km après BEAUNE	48	D8	174
IHOLDY	55	D745/D251	120
ST ESTEBEN	63	D14	240
MEHARIN	70	D14/D11	158
ST PALAIS	81	D302	133
1KM APRES LARRANDABERRY	93	à gauche	230
ORDIARP/F.Landran	99 kms		2000m

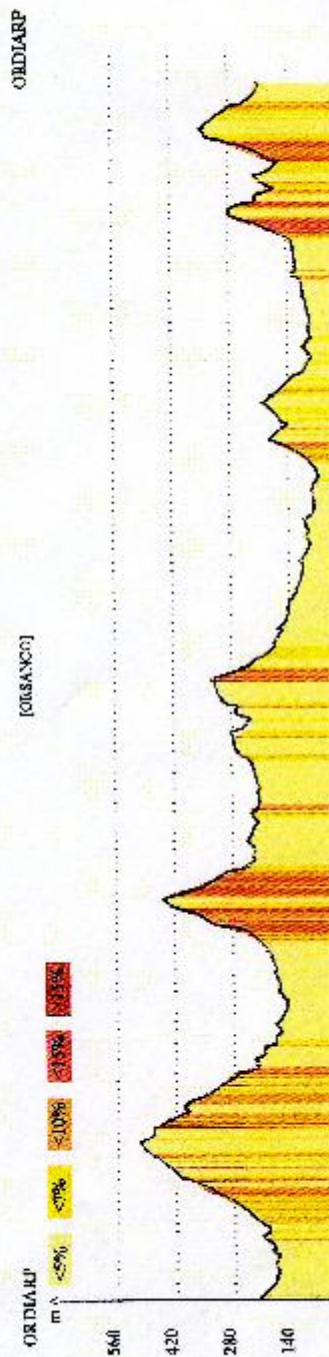




Annexe 6

ORSANCO

	km total	route	m
ORDIARP/F.Landran		D918	230
COL D'OSQUICH	12	D918	392
CALVAIRE DE BUNUS	20	D120	158
GAMARTHE	30	D933	
HARISPE	32	D422/D518	
COL DES PALOMBIERES	38	D518	337
1km après BEHAUNE	48	D518/D8	89
ST PALAIS	59	D302	158
1KM APRES LARRANDABERRY	61	à gauche	133
ORDIARP/F.Landran	67		230
	67 kms		1600m



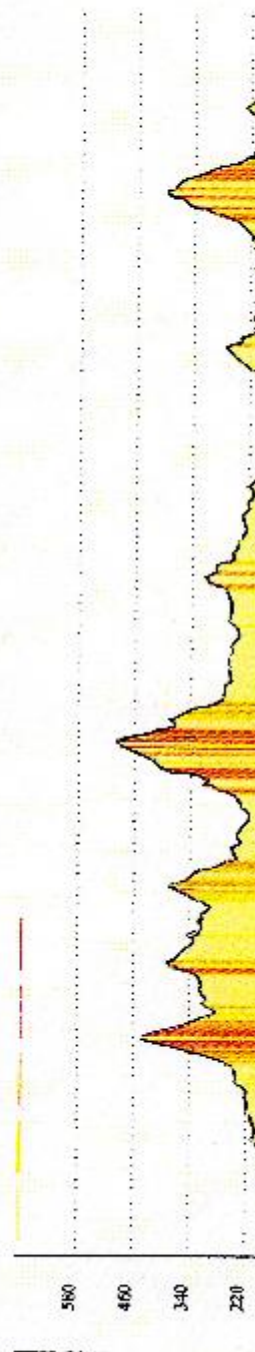
12



Annexe 7

ARAMITS

	km total	route	m
ORDIARP/F.Landran		D918	230
MAULEON LICHARRE	4	D918	150
TARDETS SORHOLUS	17	D59	220
COL DE SUSTARY	20	D59/D760	444
LANNE EN BARETOUS	26,5	D459/D59	288
MINONE	34	D159	314
CHABALGOITI	37	D659	304
ARAMITS	43	D919	283
FEAS	48	D359/D159	237
ESQUIJUE	57	D24	286
MOUMOUR	62	D936	184
ORIN	65	D836	
GERONCE	67	D524/D24	167
BARCUS	73	D24	243
HOQUY	83	D24	237
MAULEON	93	D918	150
ORDIARP/F.Landran	97		230
	97 kms		1400m

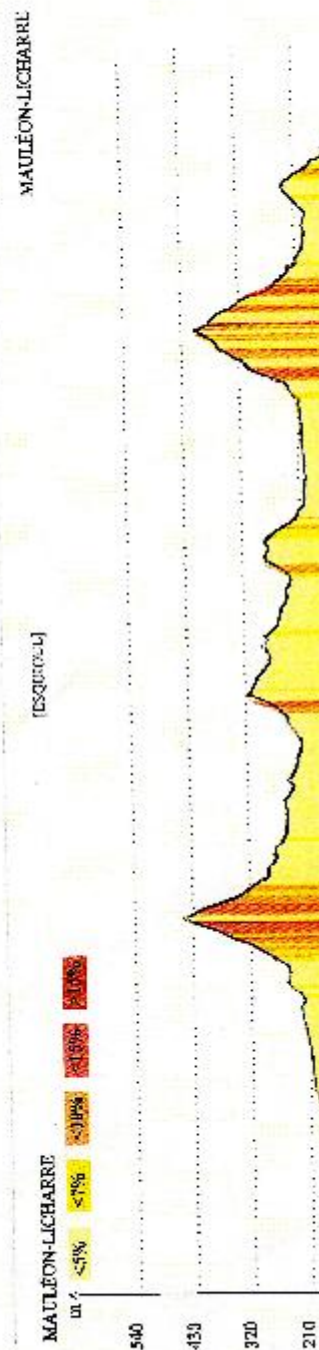




Annexe - 8

ESQUIULE

	km total	route	m
ORDIARP/F.Landran		D918	230
MAULEON LICHARRE	4	D918	150
TARETS SORHOLUS	17	D59	220
COL DE SUSTARY	20	D59	444
MINONE	28	D159	314
ESQUIULE	38	D24	286
BARCUS	44	D24	243
HOQUY	54	D24	237
MAULEON	59	D918	150
ORDIARP/F.Landran	63		230
	63 kms		800m

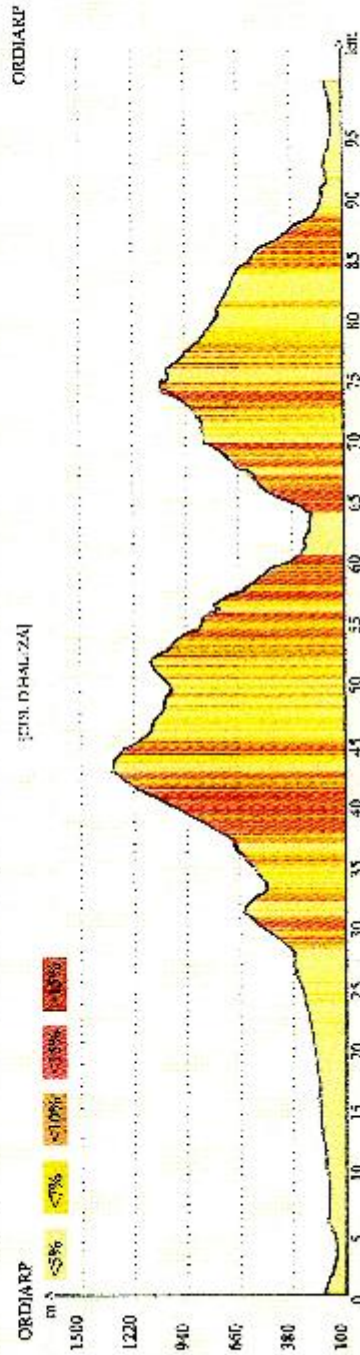




Annexe 9

GAVE DE LARRAU/ COL D'HALTZA

	km total	route	m
ORDIARP/F.Landran		D918/D147	230
MENDY	6,5	D73	180
SAUGUIS ST ETIENNE	9	D918	204
TARDETS SORHOLUS	14	D26	220
LARRAU	32	D19	627
COL DE BAGARGUI	44	D19	1327
COL HEGUICHOURI	45	D19	1284
COL DE BURDINCURUTCHETA	54	D18	1135
COL D'HALTZA	58	D18	782
MENDIVE	65	D417/D117	280
COL DE BURDIN OLATZE	77	D117/D147	892
MENDY	94	D147/D918	180
ORDIARP/F.Landran	100		230
	100 Kms		2500m





Annexe 10

GAVE DE LARRAU/COL D'ARHANSUS

	km total	route	m
ORDIARP/F.Landran		D918/D147	230
MENDY	6,5	D73	180
SAUGUIS ST ETIENNE	9	D918	204
TARDETS SORHOLUS	14	D26	220
LARRAU	32	D19	627
COL DE BAGARGUI	44	à droite	1327
COL D'ARHANSUS	50	tout droit	927
COL DE BURDIN OLATZE	54	D117/D147	892
MENDY	71	D147/D918	180
ORDIARP/F.Landran	77		230
	77 Kms		1700m

